

浸水深マップ

- みどり池 -

このマップは、ため池が決壊した場合にどのような被害となるかを知るために、ため池の全ての貯水量が流出する状況を想定しています。(浸水の深さを色で示しています。)表示されている範囲外でも、被害が発生する可能性がありますので、注意が必要です。



わが家の防災メモ 【家族全員で日頃から確認をしてみましょう。】				
わが家の避難場所	家族の集合場所			非常持出チェックリスト
家族の名前	生年月日	血液型	持病・アレルギー・薬など	携帯番号/会社・学校の連絡先

浸水の深さ

- 3m 2階以上が浸水
- 3m 1m 1階以上が浸水
- 1m 大人の腰まで
- 0.5m 床下浸水

凡例

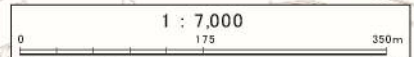
- 津波避難場所
- 避難所
- 警察
- 病院
- 消防団詰所
- 洪水到達予想時間

土砂災害の危険箇所

台風や大雨、地震等が引き金となって、がけ崩れや土石流、地すべりなどの土砂災害も発生する恐れがあります。土砂災害の被害が想定されている範囲については、「日置市防災ハザードマップ」を参照してください。

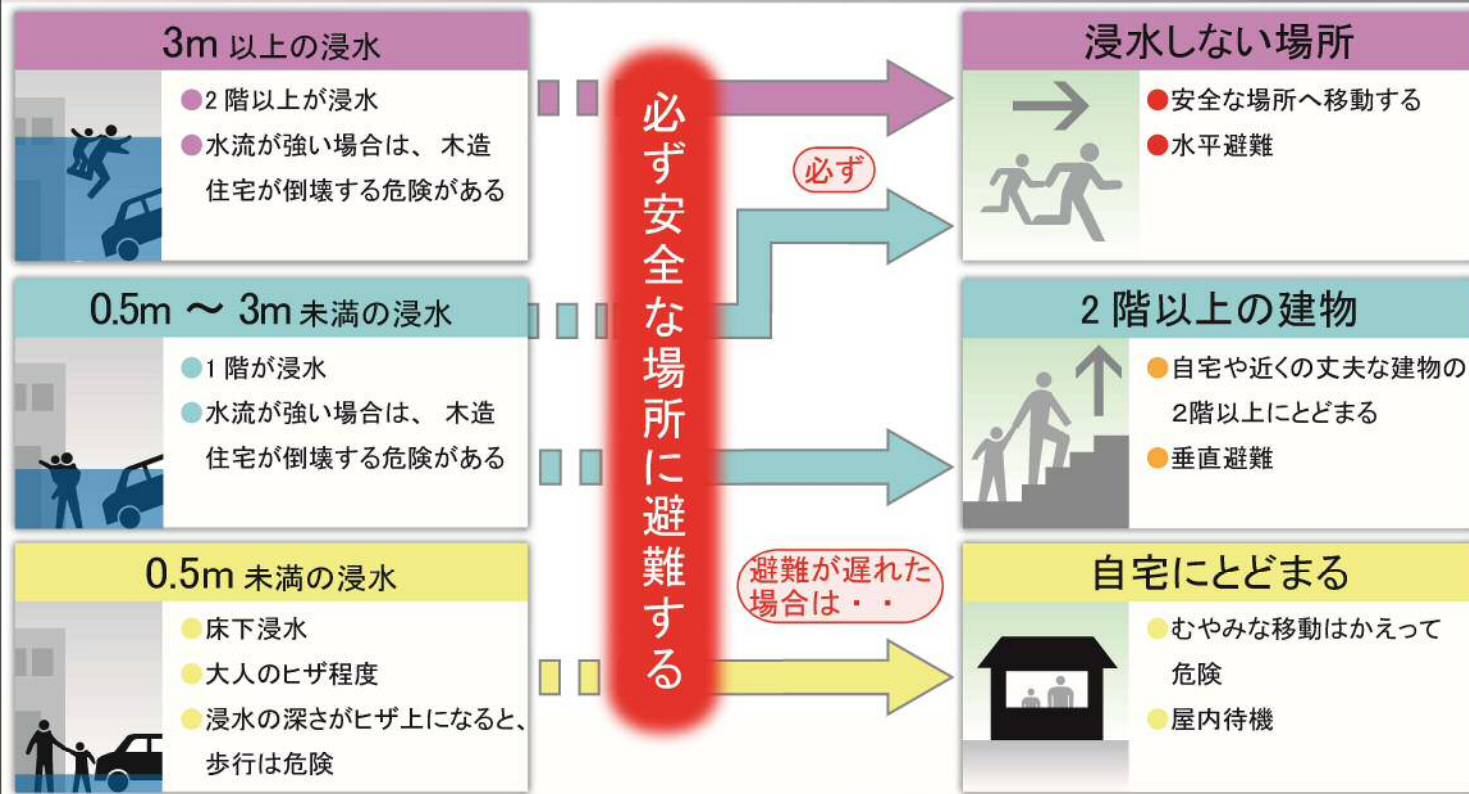


名称	みどり池
総貯水量	14,000m ³
天端幅	4.00m
堤体高	5.20m
堤頂長	38.00m
型式	アース型 (均一型)



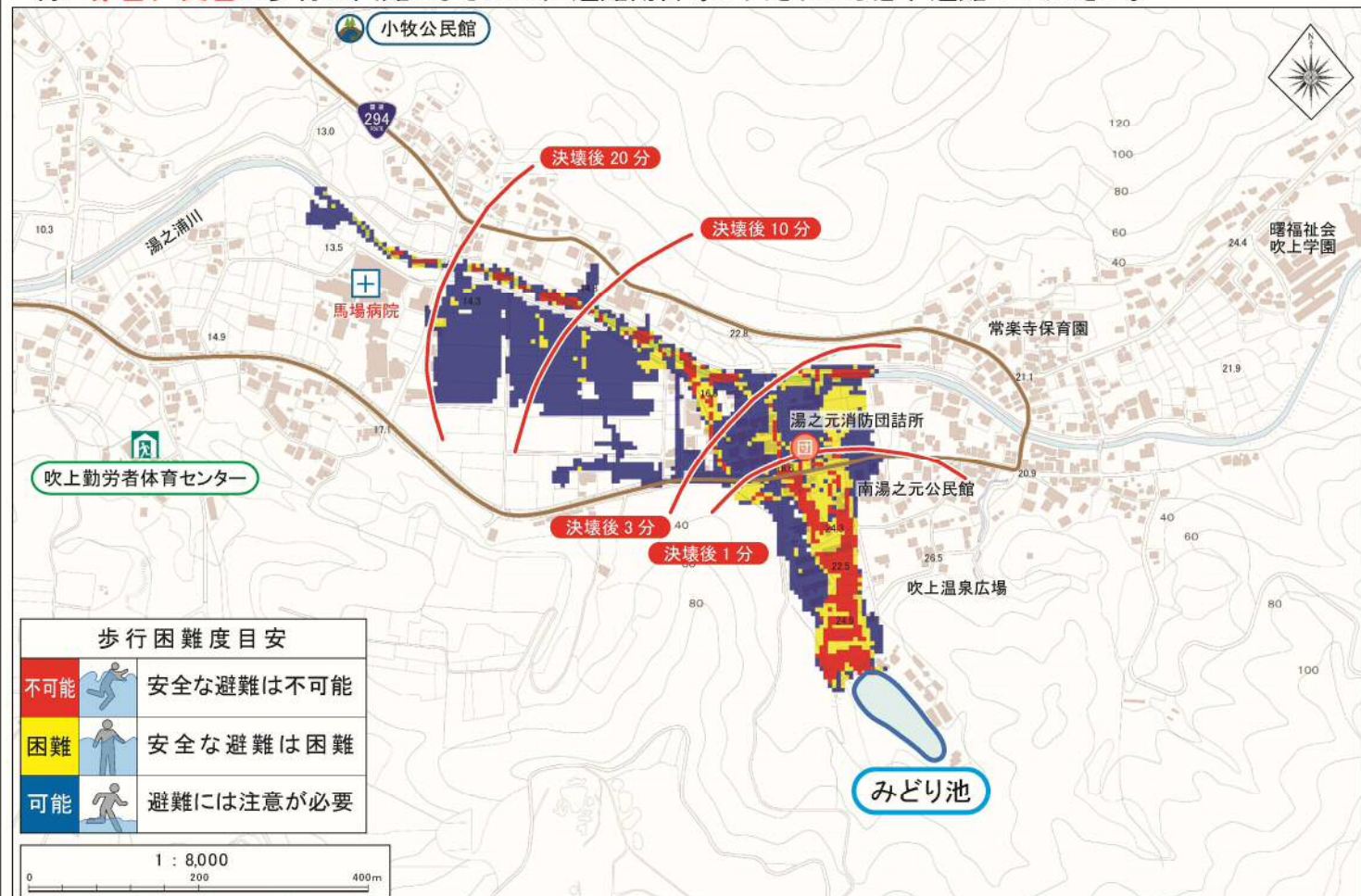
この地図は、鹿児島県水土里情報データを使用しています。

避難勧告等が出されたら速やかに避難しよう



歩行困難度を確認しよう

● 浸水の深さと流速の関係から、「歩いて避難することが困難な場所」を示しています。特に赤色、黄色は歩行が困難となるため、避難勧告等が出されたら必ず避難してください。



みどり池ハザードマップ

【問合せ先】 日置市役所 吹上支所 産業建設課 099-296-2114
日置市役所 産業建設部 農地整備課 099-273-8873

ため池ハザードマップは、万が一の地震や大雨によってため池が決壊するおそれのある場合の備えとして、自分や家族の命を守るために役立つ情報を提供するもので、住民のみなさんがマップを通じて、想定される災害を事前に知り、自らの避難を考え、地域の防災力向上を図るとともに災害時における被災の低減を目的としています。

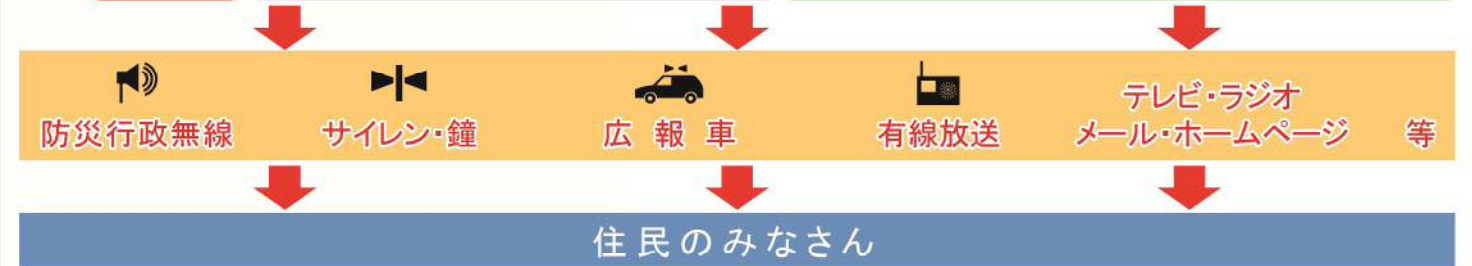
ため池決壊について知ろう



行政からの呼びかけ（避難情報）に注意しよう

● 避難情報には緊急度に応じて3つの種類があります。

種類	発表時の状況	みなさんがとるべき行動
避難準備 高齢者等 避難開始	地域または土地、建物などに災害が発生するおそれがある状況です。	◇避難に時間を要する人（ご高齢の方、障害のある方、乳幼児等）とその支援者は避難を開始しましょう。 ◇そのほかの人は、避難の準備を整えましょう。
避難勧告	地域または土地、建物などに災害が発生する可能性が高まった状況です。	◇速やかに避難場所へ避難をしましょう。 ◇外出することでかえって命に危険が及ぶような状況では、近くの安全な場所への避難や、自宅内のより安全な場所に避難をしましょう。
避難指示 （緊急）	状況がさらに悪化し、避難すべき時期が差し迫った場合、または災害現場に残っている住民がいる場合に発表します。	◇まだ避難をしていない人は、緊急に避難場所へ避難をしましょう。 ◇外出することでかえって命に危険が及ぶような状況では、近くの安全な場所への避難や、自宅内のより安全な場所に避難をしましょう。



避難行動の心得を確認しよう

避難する前に
ガスの元栓・電気ブレーカーをチェック **確認!**

避難は徒歩で
決められた避難所へできるだけ集団で避難
非常時持ち出し品を忘れずに

協力し合って
避難するときは、近所のお年寄りや障がい者などに声かけ協力

安全なルート①
避難するときは、地すべりやがけ崩れなど土砂災害のおそれのある箇所は避ける

安全なルート②
避難するときは、高い道路を選び、水路などに十分注意

NTT災害用伝言ダイヤル
伝言の録音 **171+1+** 被災地の方の電話番号 → 録音
伝言の再生 **171+2+** 被災地の方の電話番号 → 再生